

## Protocollo d'intesa tra il Consiglio Nazionale dei Chimici e GEOWEB S.p.A.

L'anno duemilaquattordici il giorno 25 del mese di settembre dell'anno 2014

TRA

Il Consiglio Nazionale dei Chimici di seguito "CNC", con sede in Roma, Piazza San Bernardo, 106 - 00187 Roma, codice fiscale 80409880582, nella persona del Presidente pro-tempore Prof. Dott. Armando Zingales, che agisce in virtù dei poteri conferitigli con delibera adottata in data 18 e 19 luglio 2014;

E

GEOWEB S.p.A. di seguito "GEOWEB", con sede legale in Roma, Piazza Guglielmo Marconi n. 14/D, iscritta al registro delle imprese di Roma n. 05985191005, coincidente con il codice fiscale, ed iscritta al REA al n. 944958, in persona del suo Amministratore Delegato Sig. Francesco Gerbino, autorizzato alla stipula del presente atto in virtù dei poteri conferitigli dal Consiglio di Amministrazione in data 13 marzo 2013;

PREMESSO CHE

- il CNC prevede, tra le proprie finalità, la rappresentanza e la tutela degli interessi della categoria dei Chimici;
- il Chimico è colui che, conseguita la laurea quinquennale di Chimico o la laurea triennale di Chimico junior delle discipline previste dalla normativa vigente, ha superato l'Esame di Stato per l'abilitazione alla professione.
- formano oggetto dell'attività professionale degli iscritti all'Albo nella "Sezione dei Chimici":

- a) le analisi chimiche con qualunque metodo e a qualunque scopo destinate, su sostanze o materiali di qualsiasi provenienza anche




- con metodi innovativi e loro validazione. Relative certificazioni, pareri, giudizi o classificazioni;
- b) la direzione di laboratori chimici la cui attività consista anche nelle analisi chimiche di cui alla lett. a);
  - c) lo studio e la messa a punto di processi chimici;
  - d) la progettazione e realizzazione di laboratori chimici e di impianti chimici industriali, compresi gli impianti pilota, per la lavorazione di prodotti alimentari, di depurazione, di smaltimento rifiuti, di antinquinamento e la compilazione dei relativi progetti, preventivi, direzione dei lavori, avviamento, consegne, collaudo;
  - e) le verifiche di pericolosità o non pericolosità di sostanze chimiche infiammabili, nocive, corrosive, irritanti, tossiche contenute o presenti in recipienti, reattori, contenitori adibiti a trasporto, magazzini di deposito, reparti di produzione e in qualsiasi ambiente di vita e di lavoro;
- formano oggetto dell'attività professionale degli iscritti all'Albo nella "Sezione dei Chimici juniores":
- a) Le analisi chimiche di ogni specie (ossia le analisi rivolte alla determinazione della composizione qualitativa o quantitativa della materia, quale che sia il metodo di indagine usato), eseguite secondo procedure standardizzate da indicare nel certificato (metodi ufficiali o standard riconosciuti e pubblicati);
  - b) La direzione di laboratori chimici la cui attività consiste nelle analisi chimiche di cui alla lettera a);
  - c) Le consulenze e i pareri in materia di chimica pura ed applicata nonché gli interventi sulla produzione di attività industriali chimiche e merceologiche;
  - d) Gli inventari e le consegne di impianti industriali riguardo agli aspetti chimici, di impianti pilota, laboratori chimici, prodotti lavorati, prodotti semilavorati e merci in genere;
  - e) Le consulenze per l'implementazione o il miglioramento di sistemi di qualità aziendali per gli aspetti chimici nonché il conseguimento di certificazioni o dichiarazioni di conformità; giudizi sulla qualità di merci o prodotti e interventi allo scopo di migliorare la qualità o eliminarne i difetti;



- f) L'assunzione della responsabilità tecnica di impianti di produzione, di depurazione, di smaltimento rifiuti, utilizzo di gas tossici, nonché la verifica di impianti ai sensi della legge 5 marzo 1990, n. 46;
- g) Le consulenze in materia di sicurezza e igiene sul lavoro, relativamente agli aspetti chimici; assunzione di responsabilità quale responsabile della sicurezza ai sensi del decreto legislativo 19 settembre 1994, n. 626, nonché in materia di prevenzione incendi, nonché le consulenze e i pareri in materia di prevenzione incendi;
- h) Le indagini e le analisi chimiche relative alla conservazione dei beni culturali e ambientali.

- GEOWEB è stata costituita per lo sviluppo e la diffusione di servizi informatici e telematici rivolti ai professionisti, mirati fondamentalmente a semplificare l'attività professionale delle categorie e a migliorare il rapporto con la Pubblica Amministrazione;
- GEOWEB è in grado di fornire al CNC una struttura organizzativa e tecnologica per erogare servizi qualificati, anche avvalendosi di aziende leader nel settore per tutte le prestazioni di cui al presente Protocollo d'Intesa;
- GEOWEB, in qualità di soggetto "Federato" per l'accesso telematico ai servizi dell'Agenzia delle Entrate, agisce già, per conto del CNGeGL (Consiglio Nazionale Geometri e Geometri Laureati), con funzione di garante dell'identità Digitale del Geometra, attraverso l'utilizzo del sistema di Gestione Federata dell'Identità Digitale riconosciuto dall'AgID; tale funzione viene svolta da GEOWEB per tutti i servizi erogati ai professionisti attraverso il proprio sito web [www.geoweb.it](http://www.geoweb.it);
- i servizi offerti da GEOWEB possono essere di utilità per tutti i settori di attività dei professionisti riconducibili alla Rete delle Professioni Tecniche;



- GEOWEB manifesta al CNC la propria disponibilità a svolgere le attività di cui sopra;
- il CNC reputa, pertanto, opportuno e conveniente avvalersi di GEOWEB per fornire agli iscritti all'Albo i servizi offerti dalla Società nonché avvalersi di GEOWEB per lo svolgimento delle attività amministrative e finanziarie connesse all'erogazione dei medesimi;
- GEOWEB è stata autorizzata dai propri organi di gestione ad offrire servizi al mercato delle Professioni Tecniche, con riferimento a quanto stabilito nell'Art. 3 dell'Atto Costitutivo della "Rete Nazionale delle Professioni dell'Area Tecnica Scientifica", del 26 giugno 2013;
- le parti intendono, pertanto, procedere alla stipula del presente Protocollo d'intesa che regola le attività di cui ai precedenti commi.

#### TUTTO CIO' PREMESSO


Si conviene e si stipula quanto segue:

##### **a. Oggetto del Protocollo d'Intesa e modalità di attuazione**

Con il presente protocollo, il CNC e per esso i propri iscritti sono abilitati ad iscriversi al sito web [www.geoweb.it](http://www.geoweb.it) di GEOWEB, al fine di usufruire dei servizi offerti dalla Società, per lo svolgimento dei propri incarichi professionali.

In prima istanza saranno resi disponibili da GEOWEB tutti quei servizi che non richiedono specifiche convenzioni tra il CNC e gli Enti della P.A. di riferimento quali, a mero titolo esemplificativo, Agenzia delle Entrate - area Territorio o Automobile Club Italia (ACI). Successivamente alle specifiche stipule da parte del CNC, si procederà ai sensi del presente Protocollo e, dopo gli appositi accordi tra CNC e GEOWEB, saranno attivati e resi disponibili anche questi ultimi o altri della stessa tipologia.

Per quanto concerne il servizio di formazione continua in e-learning "GEOFORMAZIONE", immediatamente disponibile, sarà sufficiente definire



in accordo con il CNC, quali dei corsi offerti da GEOWEB rispondono alle linee guida sulla formazione, emanate per la categoria professionale rappresentata. GEOWEB, in qualità di Ente organizzatore, rilascerà, al professionista un attestato dove, oltre alla materia scientifica trattata, saranno indicate le ore di durata del corso e l'avvenuto superamento dei test autodidattici e/o dell'esame finale. Sarà il Consiglio Nazionale ad attribuire, su richiesta del professionista e a valle dell'esibizione dell'Attestato, i Crediti Formativi Professionali, in funzione del proprio regolamento sulla formazione professionale continua.

Fatto salvo quanto riportato nei due precedenti commi, si elencano in *allegato A* i servizi offerti dal sito [www.geoweb.it](http://www.geoweb.it) che potranno essere resi immediatamente disponibili.

La fornitura dei predetti servizi è subordinata alla sottoscrizione da parte del singolo professionista iscritto al CNC di un contratto di servizio con GEOWEB.

I servizi saranno resi tramite accesso sicuro mediante sistemi di autenticazione al sito web [www.geoweb.it](http://www.geoweb.it).

Le caratteristiche dei servizi e i costi, che potranno subire variazioni tempestivamente comunicate, verranno fornite secondo le modalità descritte nel sito web [www.geoweb.it](http://www.geoweb.it).

I Chimici potranno accedere ai servizi erogati attraverso postazioni di lavoro che abbiano i requisiti tecnici minimi riportati nel sito [www.geoweb.it](http://www.geoweb.it) e nelle "Condizioni di fornitura" presenti sul sito.

**b. Durata del Protocollo d'Intesa**

Il Protocollo d'Intesa decorre dalla data di sottoscrizione e si intenderà tacitamente rinnovato di anno in anno salvo disdetta da comunicare alla controparte, a mezzo raccomandata a/r o mediante PEC, con preavviso di almeno tre mesi prima della data di scadenza prevista.

**c. Gestione dei sistemi informativi**

GEOWEB ha l'esclusiva competenza a definire o modificare i sistemi di autenticazione degli utenti, di ricerca, rappresentazione ed organizzazione dei dati, nonché a gestire le informazioni memorizzate sul proprio sito internet [www.geoweb.it](http://www.geoweb.it).



GEOWEB fornirà al CNC e ai chimici iscritti ai servizi telematici adeguata notizia delle eventuali modifiche introdotte nei sistemi di autenticazione, elaborazione, ricerca, rappresentazione ed organizzazione dei dati, mediante preventiva pubblicazione, con congruo preavviso, di apposita comunicazione sul sito internet [www.geoweb.it](http://www.geoweb.it).

**d. Clausola di esclusione della responsabilità**

Il CNC prende atto che GEOWEB, al fine di garantire la massima qualità nell'erogazione dei servizi agli utenti, qualora si verificasse la necessità di svolgere attività di manutenzione ordinaria o straordinaria dei sistemi, potrà interrompere temporaneamente la normale erogazione dei servizi previo avviso agli utenti pubblicato sul proprio sito internet [www.geoweb.it](http://www.geoweb.it).

Il CNC prende atto che resta di propria esclusiva competenza e responsabilità la gestione di tutti i rapporti con i propri iscritti in relazione al presente Protocollo d'Intesa e, pertanto, terrà indenne e manlevata GEOWEB da ogni e qualsiasi diritto, pretesa o domanda vantati dai singoli utenti in relazione alla presente Protocollo ed alla sua attuazione.

**e. Rapporti**

Il CNC e GEOWEB, entro 10 (dieci) giorni dalla stipula del presente Protocollo d'Intesa, provvederanno a comunicare rispettivamente, il nominativo di un proprio rappresentante che sarà l'interlocutore per tutti gli aspetti, di carattere tecnico ed amministrativo, in esecuzione del presente Protocollo d'Intesa.

**f. Diritti di proprietà sulle opere**

È fatto espresso divieto al CNC e ai propri iscritti di rendere disponibili a terzi i dati relativi ai servizi di cui al precedente punto a., che violino o trasgrediscano le norme relative al diritto di autore, marchio di fabbrica, brevetto o ad altro diritto derivante dalla legge, dal contratto e dalla consuetudine.

Il CNC e per esso i suoi iscritti prendono atto che i dati e le notizie oggetto di tutti i servizi di cui al precedente punto a., sono di proprietà di GEOWEB o degli altri soggetti fornitori e non possono essere commercializzati a terzi ma utilizzati esclusivamente nell'ambito dello svolgimento della propria attività professionale.

GEOWEB non risponderà dell'accesso non autorizzato ad altri sistemi, della violazione delle leggi in materia di protezione del software e della privacy.

**g. Tutela dei dati personali**

Ai sensi dell'art. 13 del decreto legislativo 30 giugno 2003, n. 193 ("Codice in materia di protezione dei dati personali"), i dati comunicati dal CNC e dai propri iscritti in sede di registrazione formano oggetto di trattamento da parte di GEOWEB, nel rispetto della normativa citata.

I dati verranno trattati in adempimento degli obblighi legali ed il trattamento è effettuato, anche attraverso l'ausilio di strumenti elettronici.

Ai sensi dell'art. 13, comma 1, lett. b) e c) del decreto legislativo 30 giugno 2003, n. 196, si evidenzia che il trattamento dei dati da parte di GEOWEB è essenziale per l'adempimento degli obblighi di legge e per l'esecuzione dei servizi e che, pertanto, il mancato consenso al trattamento dei dati impedisce l'instaurazione e la prosecuzione del rapporto con GEOWEB.

I dati verranno comunicati a terzi esclusivamente in adempimento di specifici obblighi di legge, ovvero qualora tale comunicazione risulti necessaria o funzionale alla gestione dei servizi.

Il trattamento dei dati e delle informazioni suddette verrà effettuato in modo da garantire la sicurezza e la riservatezza e potrà essere attuato anche mediante sistemi automatizzati idonei a memorizzare, gestire e trasmettere i suddetti dati ed informazioni che potranno essere anche abbinati a quelli di altri soggetti in base a criteri qualitativi, quantitativi e temporali definiti di volta in volta.

Il predetto trattamento potrà essere effettuato da terzi che forniscano a GEOWEB specifici servizi elaborativi, ovvero dagli istituti di credito cui GEOWEB stessa conferisca il mandato di pagamento.

**h. Oneri e spese del Protocollo d'Intesa**

Sono a carico di GEOWEB tutti gli oneri economici derivanti dal presente Protocollo d'Intesa.

Il presente Protocollo d'Intesa non comporta alcun onere economico a carico del CNC.



Il CNC prende atto che GEOWEB opera nell'esercizio d'impresa e pertanto assoggetterà all'Imposta sul Valore Aggiunto gli importi derivanti dalle prestazioni rese agli utenti.

**i. Efficacia del Protocollo d'Intesa tra le parti**

Le Parti convengono che quanto riportato nel presente Protocollo d'Intesa rappresenta l'integrale e completa manifestazione delle loro volontà e che ogni modifica dovrà risultare da atto scritto.

**j. Foro competente**

Per ogni controversia che dovesse eventualmente insorgere relativamente al presente Protocollo d'Intesa è competente il foro determinato di Roma.

Letto, confermato e sottoscritto in Roma,

GEOWEB S.p.A.

Francesco Gerbino


L'Amministratore Delegato



Consiglio Nazionale dei Chimici

Armando Zingales

Il Presidente



Le Parti dichiarano esplicitamente di aver concordato, di comune intesa e senza riserva alcuna, tutte le pattuizioni della stessa nonché di approvare, specificamente, ai sensi dell'art. 1341, 2 comma, c.c., gli articoli: **b. Durata del Protocollo d'Intesa; d. Clausola di esclusione della responsabilità, j. Foro competente.**

GEOWEB S.p.A.

Francesco Gerbino


L'Amministratore Delegato



Consiglio Nazionale dei Chimici

Armando Zingales

Il Presidente





## ALLEGATO A

### **AUTODESK by GEOWEB**

Il servizio permette di acquistare a prezzi vantaggiosi i prodotti **AUTOCAD®**, **AutoCAD LT®** e **AutoCAD Revit LT™ Suite**, che consentono di migliorare la qualità della propria attività professionale.

### **CAMERE DI COMMERCIO**

Il servizio consente di effettuare l'accesso ad atti, documenti ed informazioni sulle imprese iscritte nei registri, albi, ruoli, elenchi e repertori conservati presso le Camere di Commercio.

### **CATASTO\***

Il servizio consente la consultazione degli atti e dei documenti catastali utilizzando varie chiavi di ricerca.

*\*Il servizio necessita di una specifica convenzione tra CNI e l'Agenzia delle Entrate, gestita da GEOWEB S.p.A.*

### **CONSERVATORIE\***

Il servizio di Ispezione Ipotecaria consente la consultazione dei registri immobiliari delle conservatorie, l'individuazione delle formalità e l'interrogazione delle stesse.

*\*Il servizio necessita di una specifica convenzione tra CNI e l'Agenzia delle Entrate, gestita da GEOWEB S.p.A.*

### **DEI STORE**

Tramite la piattaforma DEI Tipografia del Genio Civile, i clienti GEOWEB hanno uno sconto su tutti i libri in catalogo.

### **DOCFA/PREGEO\***

Il servizio consente la presentazione telematica dei documenti di aggiornamento della base dati del Catasto Terreni e Fabbricati e la richiesta di Estratto di Mappa per aggiornamento.

*\*Il servizio necessita di una specifica convenzione tra CNI e l'Agenzia delle Entrate, gestita da GEOWEB S.p.A.*



### **GEO-CAF**

Aderendo a questo servizio, gli utenti GEOWEB possono diventare Centri di Raccolta CAF (Centri di Assistenza Fiscale) e compilare on line i modelli 730, ISEE, IMU, RED e F24, per i propri clienti.

### **GEO-CONS**

Il servizio permette di eliminare gli archivi cartacei e digitalizzare i documenti, semplificando l'attività di conservazione secondo la normativa vigente ed ottimizzando i costi di gestione.

### **GEO-CTU**

Il servizio permette il deposito e la consultazione dei Registri di Cancelleria dei Tribunali e delle Corti di Appello italiane.

### **GEO-FATTURA**

Il servizio permette la gestione, trasmissione e conservazione delle fatture in formato digitale.

### **GEOFORMAZIONE**

I corsi presenti nel catalogo per la formazione professionale continua sono approvati dal CNGeGL e permettono di acquisire Crediti Formativi Professionali svolgendo l'attività formativa direttamente dal proprio ufficio.

### **GEO-POINT**

Il servizio consente di effettuare in tempo reale, tramite le ultime tecnologie satellitari, le correzioni dei dati rilevati con il Rover e verificare il corretto posizionamento sul territorio. Il servizio consente a tutti i professionisti che svolgono attività inerenti il rilievo nell'ambito topografico di evitare l'acquisto di una stazione fissa ottenendo, in tal modo, un notevole risparmio economico.

### **GEO-SIT**

Il servizio consente la sovrapposizione degli Estratti di Mappa alle ortofoto del territorio per verificare la coerenza tra le informazioni catastali e quelle reali, per effettuare verifiche, analisi o indagini urbanistiche.



### **GEO-SOFTWARE**

Attraverso la vetrina telematica è possibile acquistare ulteriori prodotti software utili per lo svolgimento delle attività professionali.

### **GEO-TECH**

Il servizio permette agli utenti di avere strumenti tecnologici, quali PC, stampanti e Server di studio, sempre funzionanti ed efficienti grazie all'acquisto di un servizio di assistenza distinto in base alle esigenze e alle dotazioni tecnologiche di cui si dispone.

### **GEO24WEB**

Il servizio propone, a prezzi agevolati, due prodotti dell'azienda 24ORE Software che agevolano l'attività professionale e di cantiere a tutti gli iscritti di GEOWEB: "eXcellent Computi e Contabilità Lavori" ed "eXcellent Sicurezza Cantieri".

### **PLANIMETRIE\***

La consultazione delle planimetrie catastali consente la visualizzazione delle visure planimetriche attuali.

*\*Il servizio necessita di una specifica convenzione tra CNI e l'Agenzia delle Entrate, gestita da GEOWEB S.p.A.*

### **P.R.A.\***

Il servizio permette di interrogare le banche dati del Pubblico Registro Automobilistico inserendo la targa o il telaio per effettuare visure sui singoli veicoli.

*\*Il servizio necessita di una specifica convenzione tra CNI e il Pubblico Registro Automobilistico, gestita da GEOWEB S.p.A.*

### **S.E.I. APPALTI**

Il servizio di accesso alle banche dati di SEI consente la consultazione diretta di tutte le gare di appalto a livello nazionale.